

10a BD,Z,VZ,D

23a Z

19a Z

0606002  
5. sk

0657002  
6. sk

0657002  
6. sk

0606002  
5. sk

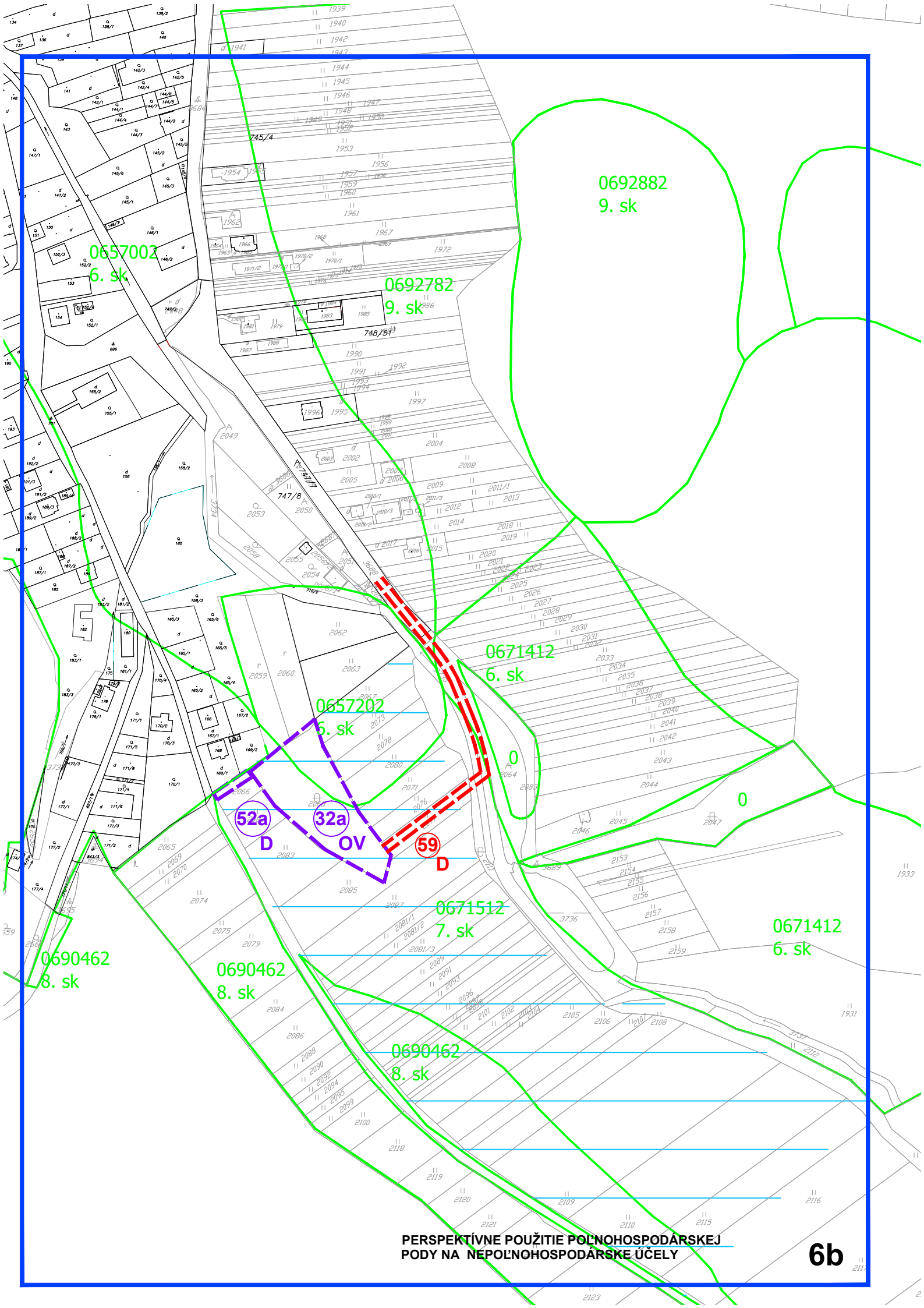
57 RD

58 RD

0657302  
6. sk

PERSPEKTIVNE POUŽITIE POĽNOHOSPODARSKEJ  
PODY NA NEPOĽNOHOSPODÁRSKE ÚČELY









































6a



PERSPEKTÍVNE POUŽITIE POĽNOHOSPODÁRSKEJ  
PODY NA NÉPÔLNOHOSPODÁRSKE ÚČELY

6b

## LEGENDA

STAV	NAVRH	
		LOKALITY NAVRHOVANÉ NA VYŇATIE MIMO HRANÍC SÚČAS. ZASTAVANÉHO ÚZEMIA
		LOKALITY NAVRHOVANÉ NA VYŇATIE V HRANICIACH SÚČAS. ZASTAVANÉHO ÚZEMIA
		ZMENA FUKČ. VYUŽITIA ODSÚHLASENEJ LOKALITY MIMO HRANÍC SÚČAS. ZASTAVANÉHO ÚZEMIA
		ZMENA FUKČ. VYUŽITIA ODSÚHLASENEJ LOKALITY MIMO HRANÍC SÚČAS. ZASTAVANÉHO ÚZEMIA
		PORADOVÉ ČÍSLO LOKALITY
		NAVRH. FUNKČNÉ VYUŽITIE
		RODINNÉ DOMY
		BYTOVÉ DOMY
		REKREÁCIA
		ZÁHRADY
		DOPRAVA
		VEREJNÁ ZELEŇ
		
		
		
		
		
		
		
		

### SCHVÁLENÉ

obecným zastupiteľstvom v Jasenove

uzneseniami č..... zo dňa.....

VZN č. .... zo dňa .....

a

b

c

d

klad listov

.....  
Ing. Lucia Sukeľová  
starostka obce Jasenov

## ZaD č.4 ÚPN-O JASENOV

OBSTARÁVATEĽ:

JASENOV

SPRACOVATEĽ:

Ing. arch. MAČÁKOVÁ Eva

OBSTARÁVATEĽ §2a:

Ing. arch. JEŽOVÁ Katarína

OBSAH:

PERSPEKTÍVNE POUŽITIE POĽNOHOSPODÁRSKEJ  
PODY NA NEPOĽNOHOSPODÁRSKE ÚČELY

URBA s.r.o.  
Jakobyho 14  
040 01 KOŠICE

DÁTUM:

09/2022

MIERKA:

1:2 880

č.VÝKR.

6

